


République Française		COMMUNE DE SOLUTRE-POUILLY
Département de Saône et Loire		Extrait du Registre des arrêtés du Maire de la commune de SOLUTRE-POUILLY
Arrondissement de Mâcon		
OBJET :	Autorisation de voirie pour la réalisation de conduite multiple, dans le cadre du déploiement de la fibre, Rue de la Chapelle, du 14/04/2025 au 04/05/2025.	

Nous, Maire de Solutré-Pouilly,

- Vu la demande d'autorisation de travaux transmise le 9 Janvier 2025 par ORANGE UCI EST, 101 Rue de VESOUL – 25000 BESANCON (INEO Infracom, 5 Rue Lavoisier, 21600 LONGVIC), représentée par Madame Gaelle BRICHE, pour des travaux de réalisation de conduite multiple dans le cadre du déploiement de la fibre, rue de la Chapelle à SOLUTRE-POUILLY.

- Vu le Code des Communes,
- Vu le Code de la voirie routière,
- Vu que pour la bonne exécution des travaux, il y a lieu de réglementer le stationnement.

ARRETONS

ARTICLE 1 : Autorisation.

Le bénéficiaire est autorisé à exécuter les travaux décrits ci-dessus à compter du 4 Avril 2025 pour une durée de 20 jours calendaires.

ARTICLE 2 : Stationnement.

Le stationnement sera interdit pendant toute la durée des travaux sur la zone des travaux.

ARTICLE 3 : redevance d'occupation du domaine public.

Par délibération du 3 novembre 2009, la municipalité a fixé, à compter du 1^{er} janvier 2010 une redevance d'occupation du domaine public de 20€ par mois à compter du 4^{ème} mois d'occupation du domaine public (pour échafaudage, clôture de chantier, dépôt de matériaux, bois, engins de chantier, matériels de chantier...). La première demande jusqu'à concurrence de 3 mois est gratuite. Le règlement de cette participation se fera par l'émission d'un titre de recette établi au nom du demandeur.

ARTICLE 4 : Sécurité et signalisation de chantier


Les panneaux de circulation réglementaires seront installés par l'entreprise chargée d'exécuter les travaux pour permettre l'application du présent arrêté, qui sera affiché en Mairie et publié dans les conditions habituelles.

Fait à SOLUTRE-POUILLY

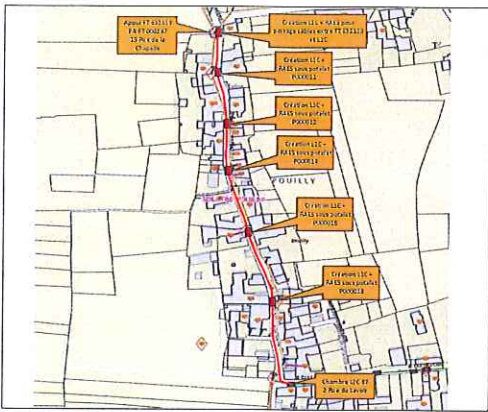
Le 10 Janvier 2025

Le Maire,

Alban VOSSION



Rue de la Chapelle 71960 Solutré-Pouilly



Récapitulatif global :

Nombre de lots :	42
Nombre de sites :	17

Numéro de dossier : 2015-0000093 - 044

Nom du dossier :

Informations techniques et réglementaires :

Informations générales :

Plaque de site : 150m

Cote :

100m d'altitude :

Chambre à air :

Cote :

Plaque de site :

Plaque de site :

Plaque de site :

Plaque de site :

Plaque de site :

Plaque de site :

Plaque de site :

Plaque de site :

Plaque de site :

Plaque de site :

Plaque de site :

Plaque de site :

Plaque de site :

Plaque de site :

Plaque de site :

Plaque de site :

Plaque de site :

Plaque de site :

Plaque de site :

Plaque de site :

Plaque de site :

Plaque de site :

Plaque de site :

Plaque de site :

Plaque de site :

Plaque de site :

Plaque de site :

Plaque de site :

Plaque de site :

Plaque de site :

Plaque de site :

Plaque de site :

Plaque de site :

Plaque de site :

Plaque de site :

Plaque de site :

Plaque de site :

Plaque de site :

Plaque de site :

Plaque de site :

Plaque de site :

Plaque de site :

Plaque de site :

Plaque de site :

Plaque de site :

Plaque de site :

Plaque de site :

Plaque de site :

Plaque de site :

Plaque de site :

Plaque de site :

Plaque de site :

Plaque de site :

Plaque de site :

Plaque de site :

Plaque de site :

Plaque de site :

Plaque de site :

Plaque de site :

Plaque de site :

Plaque de site :

Plaque de site :

Plaque de site :

Plaque de site :

Plaque de site :

Plaque de site :

Plaque de site :

Plaque de site :

Plaque de site :

Plaque de site :

Plaque de site :

Plaque de site :

Plaque de site :

Plaque de site :

Plaque de site :

Plaque de site :

Plaque de site :

Plaque de site :

Plaque de site :

Plaque de site :

Plaque de site :

Plaque de site :

Plaque de site :

Plaque de site :

Plaque de site :

Plaque de site :

Plaque de site :

Plaque de site :

Plaque de site :

Plaque de site :

Plaque de site :

Plaque de site :

Plaque de site :

18 Rue de la Chapelle - PT 83103 (Pas de site)



Création LIC - R415 pour passages aériens entre PT 83103 et LIC (zone de 24x5)

18 Rue de la Chapelle - PT 83103 (Pas de site)



Création LIC - R415 pour passages aériens entre PT 83103 et LIC (zone de 24x5)

18 Rue de la Chapelle



Création CC - Fosse de 2x5

18 Rue de la Chapelle - P00011



Création LIC - R415 sous pontons pour futur D3 (zone 24x5)

18 Rue de la Chapelle



Création CC - Fosse de 2x5

18 Rue de la Chapelle



Création CC - Fosse de 2x5

18 Rue de la Chapelle - P00011



Création LIC - R415 sous pontons pour futur D3 (zone 24x5)

18 Rue de la Chapelle



Création CC - Fosse de 2x5

181 Rue de la Chapelle - P00014



Création LIC - R415 sous pontons pour futur D3 (zone 24x5)

181 Rue de la Chapelle



Création CC - Fosse de 2x5

183 Rue de la Chapelle - P00016



Création LIC - R415 sous pontons pour futur D3 (zone 24x5)

183 Rue de la Chapelle



Création CC - Fosse de 2x5

183 Rue de la Chapelle - P00016



Création LIC - R415 sous pontons pour futur D3 (zone 24x5)

183 Rue de la Chapelle



Création CC - Fosse de 2x5

185 Rue de la Chapelle



Création CC - Fosse de 2x5

185 Rue de la Chapelle - LIC 00047



Création CC - Fosse de 2x5