


République Française		COMMUNE DE SOLUTRE-POUILLY
Département de Saône et Loire		Extrait du Registre des arrêtés du Maire de la commune de SOLUTRE-POUILLY
Arrondissement de Mâcon		
OBJET :	Arrêté de voirie SUEZ EAU FRANCE, création branchement eaux usées route des Concizes.	

Nous, Maire de Solutré-Pouilly,

- Vu la demande d'autorisation de travaux transmise le 20 juin 2019 par SUEZ EAU FRANCE – 695 Chemin des Luminaires, 71850 CHARNAY LES MACON, représentée par M. Nicolas BREGAND, pour des travaux de création d'un branchement d'eaux usées route des Concizes, 71960 SOLUTRE-POUILLY,
- Vu le Code des Communes,
- Vu le Code de la voirie routière,
- Vu que pour la bonne exécution des travaux, il y a lieu de réglementer la circulation

ARRETONS

ARTICLE 1 : Autorisation.

Le bénéficiaire est autorisé à exécuter les travaux décrits ci-dessus à compter du 22 Juillet 2019 pour une durée de 15 jours calendaires.

ARTICLE 2 : Stationnement.

Le stationnement sera interdit à tous véhicules pendant toute la durée des travaux sur l'emprise du chantier.

ARTICLE 3 : redevance d'occupation du domaine public.

Par délibération du 3 novembre 2009, la municipalité a fixé, à compter du 1^{er} janvier 2010 une redevance d'occupation du domaine public de 20€ par mois à compter du 4^{ème} mois d'occupation du domaine public (pour échafaudage, clôture de chantier, dépôt de matériaux, bois, engins de chantier, matériels de chantier...). La première demande jusqu'à concurrence de 3 mois est gratuite. Le règlement de cette participation se fera par l'émission d'un titre de recette établi au nom du demandeur.

ARTICLE 4 : Sécurité et signalisation de chantier

Les panneaux de circulation réglementaires seront installés par l'entreprise chargée d'exécuter les travaux pour permettre l'application du présent arrêté, qui sera affiché en Mairie et publié dans les conditions habituelles.


Fait à SOLUTRE-POUILLY

Le 20/06/19

Pour copie conforme

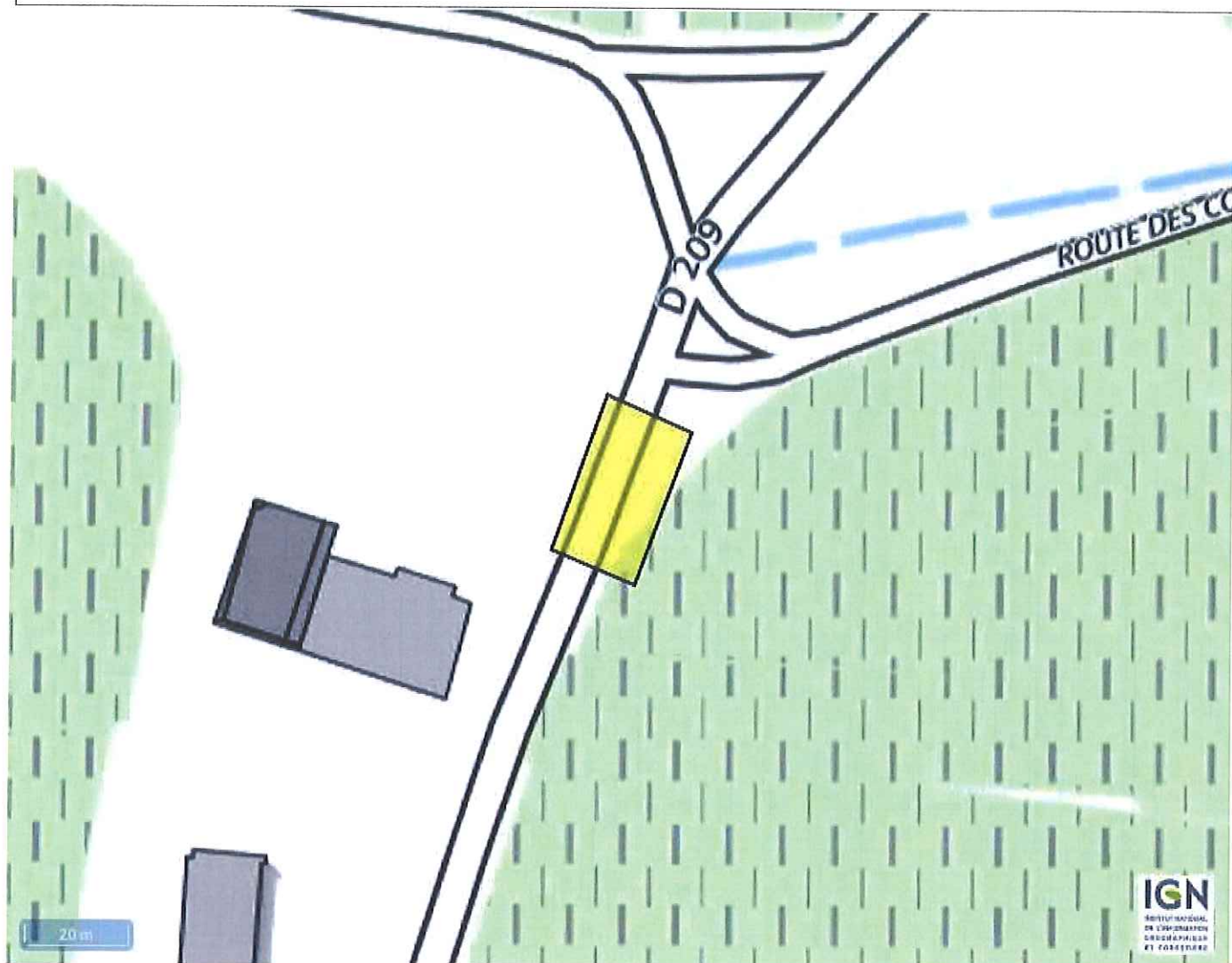
Le Maire,

Jean-Claude LAPIERRE



Plan détaillé

Numéro de consultation de la déclaration liée : 2019061900615P



Coordonnées (Lambert 93) du centre de la commune saisie :

834337.5055982491

6578289.741316255

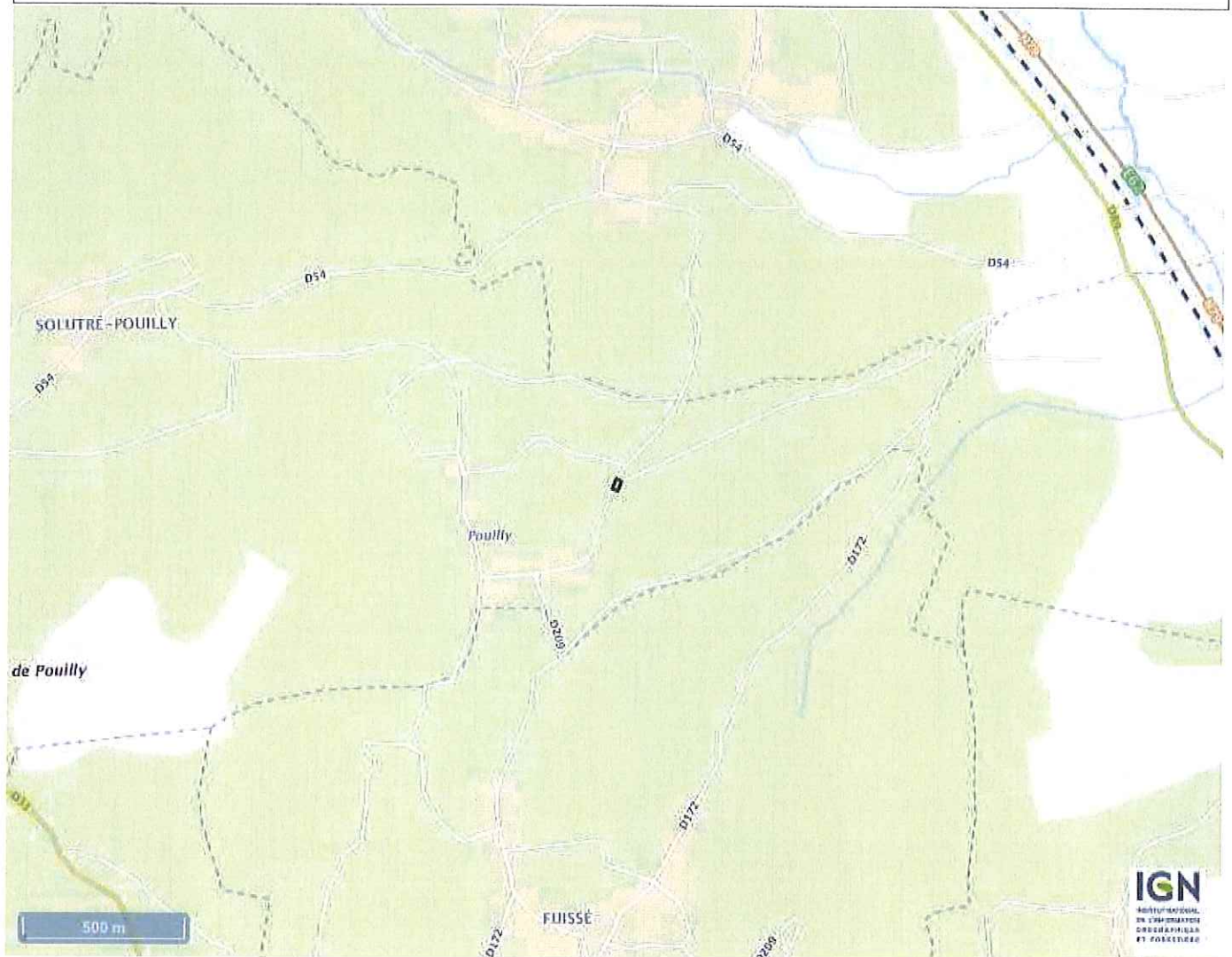
Coordonnées (GPS) des sommets des polygones :

4,74592743023488 46,29219897123505
4,74571553572270 46,29226569197570
4,74556801422688 46,29200622197212
4,74577722653004 46,29194320764284
4,74592743023488 46,29219897123505

(PlanDetail_Protys_v1.01)

Plan de situation

Numéro de consultation de la déclaration liée : 2019061900615P



(PlanSituation_Protys_v1.01)